



## COMUNICAT D'ACTIVACIÓ DEL NEUCAT EN FASE D'ALERTA

Es comunica que en base a les previsions meteorològiques emeses pel Servei Meteorològic de Catalunya i per les afectacions que es preveu que se'n poden derivar, s'ha activat el Pla especial d'emergències per nevades a Catalunya (NEUCAT) en fase d'ALERTA.

La cota de neu se situarà entorn dels 100 metres, si bé en moments puntuals pot arribar a nevar per sota d'aquesta cota, fins a nivell de mar. Les comarques amb més afectació serà el Maresme, la Selva, el Gironès i el Baix Empordà. L'episodi es donarà a tot el litoral i prelitoral de la costa de Barcelona i Girona.

De cara a la tarda, les precipitacions es desplaçaran cap al sud afectant principalment a l'àrea metropolitana de Barcelona i també litoral i prelitoral de Tarragona. La cota de neu aquesta zona es mantindrà als 100 metres i puntualment podrà baixar fins a nivell del mar.

### Principals vies afectades en aquests moments:

- A-2, terme municipal de Sils, ambdós sentits.
- AP-7, Maçanet de la Selva, ambdós sentits.

### Pla d'Actuació Municipals en alguna fase:

- En fase de Prealerta (Barberà del Vallès, Terrassa, Sant Cugat del Vallès, Calella, Matadepera i Metro Barcelona)
- En fase d'Alerta (Barcelona, Cardedeu, Mataró i Rubí)

Podeu consultar les actuacions a fer, els consells i les recomanacions per nevades a l'enllaç <http://interior.gencat.cat/nevades>

Per a conductors de vehicles pesants podeu consultar la informació específica a <http://bit.ly/2Fgz6h1>

Podeu consultar la possible afectació a la xarxa viària a :  
<https://www.instagram.com/geocatweb/visor.html?businessid=65f5ec22f305d277f665b043ce4b&id=14205319#10/42.1140/2.1039>

En cas de neu o gel damunt la calçada en qualsevol fase d'emergència del pla NEUCAT, els vehicles de transport de mercaderies perilloses (ADR) de més de 7.500 kg de MMA o MMC



de les classes 1 (explosius) i 3 (inflamables), no poden circular i hauran d'estacionar de forma segura fora de la via fins que es garanteixi la seguretat de la circulació després de l'actuació dels serveis de manteniment i conservació de les carreteres

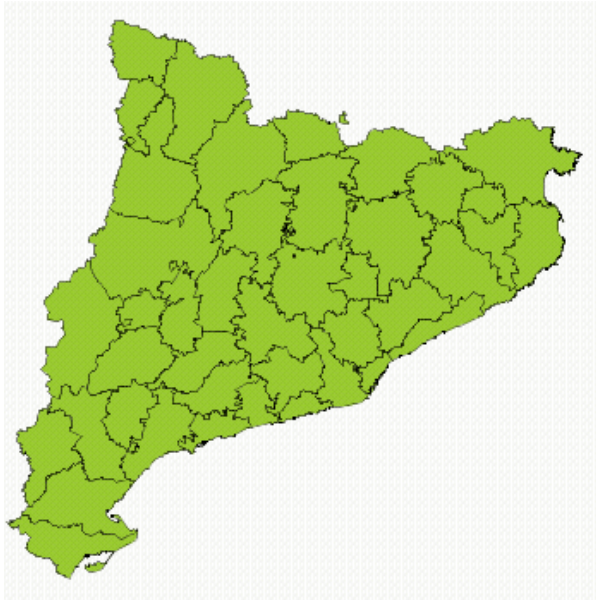
**S'adjunten a continuació els mapes de risc per aquest episodi**



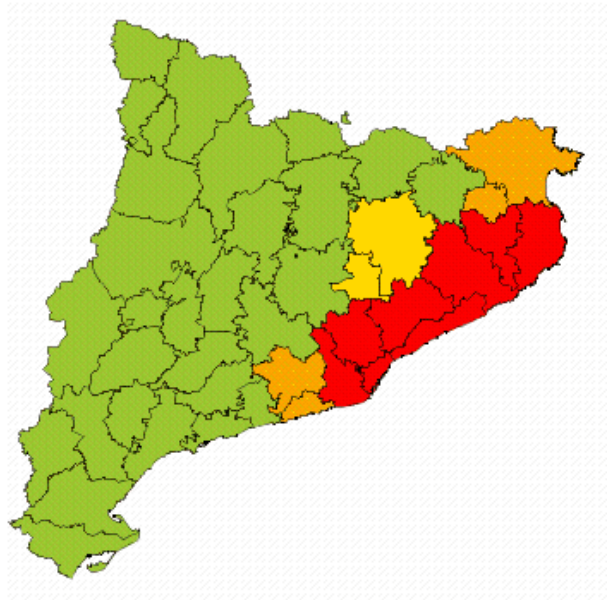
**Mapa Risc - Meteor:Neu(Data Emissió: 08/02/2018 08:18)**

**Dia: 08/02/2018 00:00**

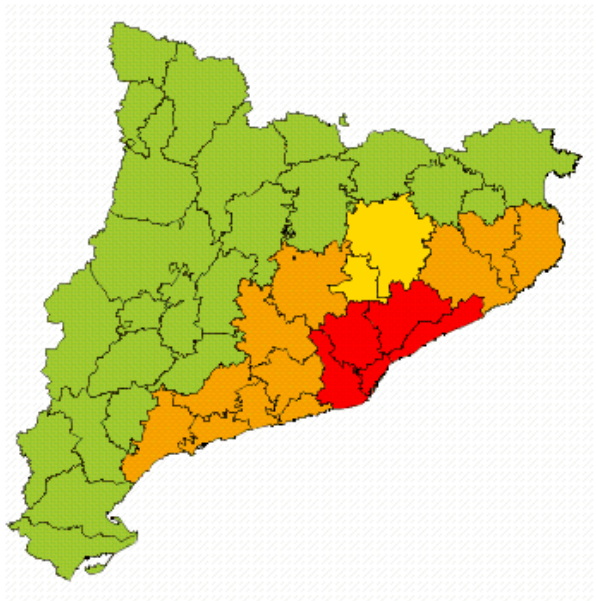
**De 0 a 6 hores**



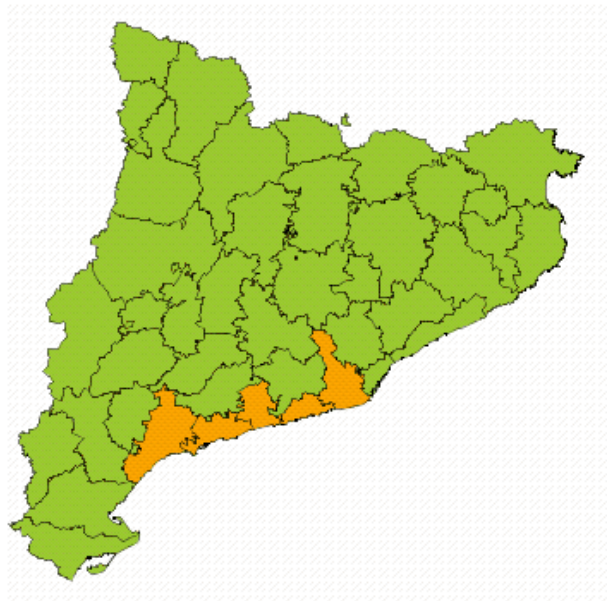
**De 6 a 12 hores**



**De 12 a 18 hores**



**De 18 a 24 hores**



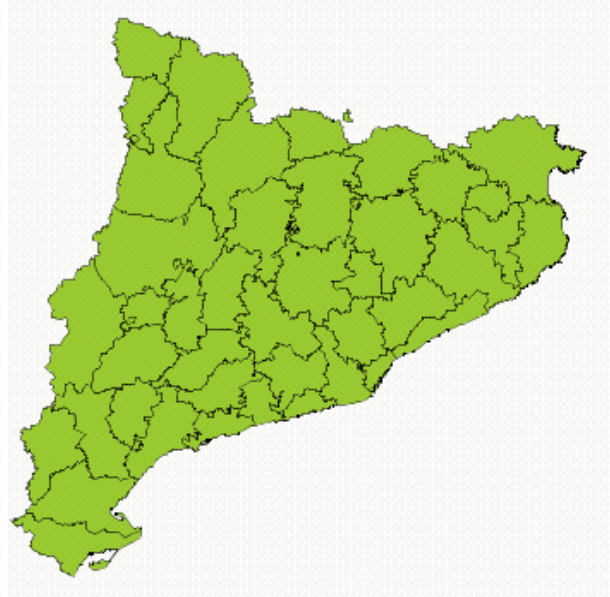


**Dia: 09/02/2018 00:00**

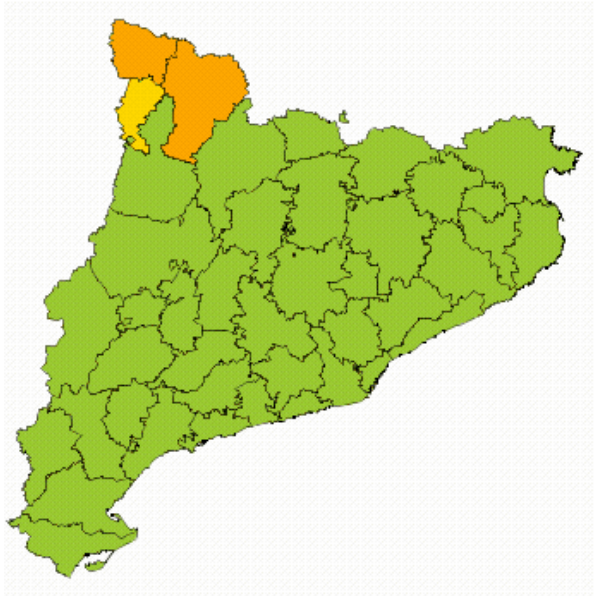
**De 0 a 6 hores**



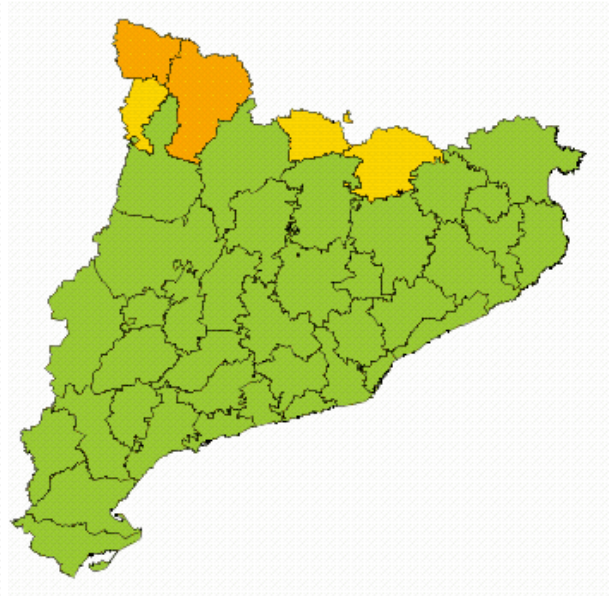
**De 6 a 12 hores**



**De 12 a 18 hores**



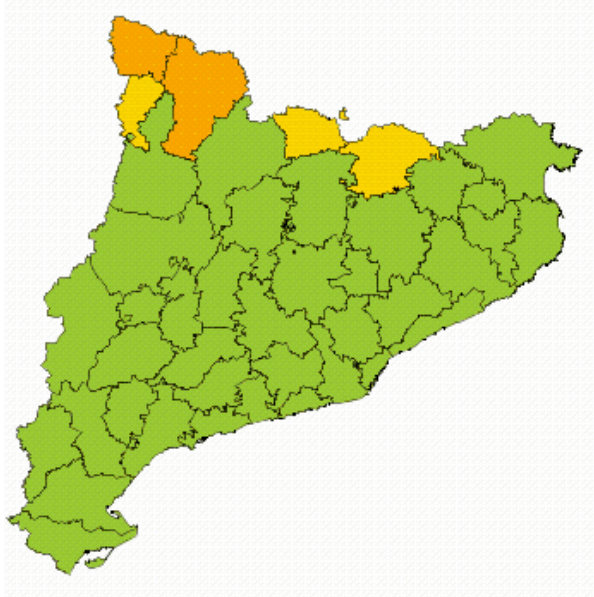
**De 18 a 24 hores**



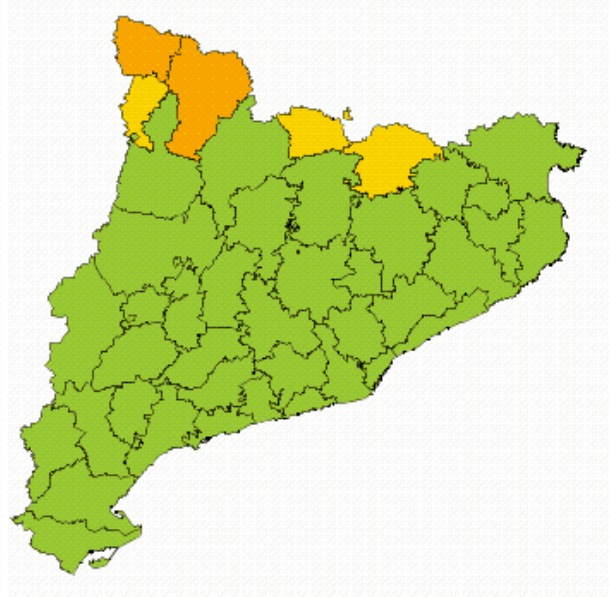


**Dia: 10/02/2018 00:00**

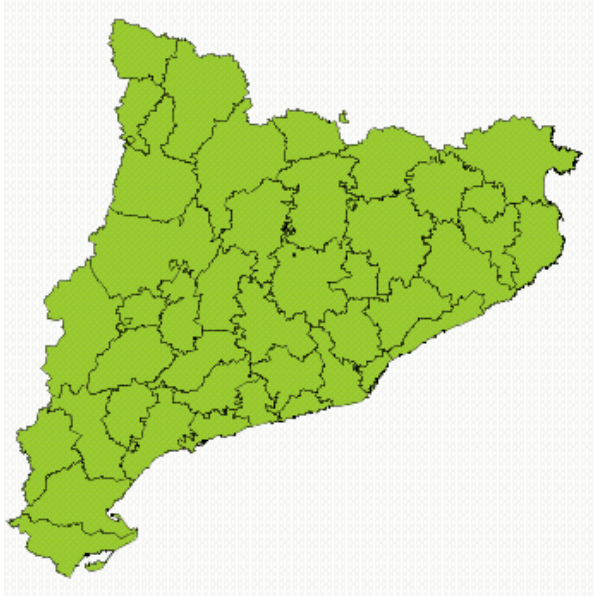
**De 0 a 6 hores**



**De 6 a 12 hores**



**De 12 a 18 hores**



**De 18 a 24 hores**

